

Elenco Strade Chiuse al transito con Ordinanze presidenziali e Dirigenziali dal 2005 al 2018

S.P.	DENOMINAZIONE	LUNGHEZZA (km)	COMUNI INTERESSATI	CATEGORIA	AMBITO TERRITORIALE		OGGETTO DELL'ORDINANZA	N° ORDINANZA	ANNO	REVOCHE	NOTE	Lunghezza effettiva di chiusura (mt)	
132	Dal bivio Santuzza all'incrocio con la S.P.25 /I all'innesto in località Ingutterra sulla S.P. 113	3,500	Palagonia	F	EXTRAURBANO	F2	Chiusura al transito veicolare dal bivio Santuzza all'incrocio con la S.P.25 /I	8	2005		Un Tratto ceduto		
37/I	Dal Bivio Innamorato, sulla S.S.124 per Mirabella Imbaccari, al confine con la provincia di Enna verso Piazza Armerina	10,576	S.Michele di Ganzeria, Caltagirone e Mirabella Imbaccari, Piazza Armerina	F	EXTRAURBANO	F1-F2	Chiusura transito veicolare a tempo indeterminato dalla S.P. 37/II alla S.S. 124	9	2005	VERIFICARE DA REVOCARE		2811	
25/I	Dal bivio Mulinzano S.S.288 a Palagonia	12,050	Ramacca Palagonia	F	EXTRAURBANO	F2	Chiusura transito veicolare a tempo indeterminato Tratto da Ramacca alla S.S.288	46	2005	VERIFICARE DA REVOCARE			5127
108	Dall'innesto con la S.P.179, all'innesto con la S.P. 180	5,646	Mineo	F	EXTRAURBANO	F2	Chiusura al transito veicolare a tempo indeterminato dalla S.S. 417 all'innesto con la S.P. 179	50	2005	Revoca e Modifica con Ordinanza 24/2011			0
200	Dalla S.P. 31 alla C.da Catalfaro	3,500	Mineo	F	EXTRAURBANO	F2	Tratto al Km. 1+200 dall'incrocio con la S.P. 31	8	2006	Revoca e Modifica con Ordinanza 10/2016			0
182	Dal termine della S.P.114 all'innesto sulla S.P.179, presso Borgo Lupo.1° tratto - dal termine della S.P.114 per la c/da Albospino, all'innesto con la S.P.103 in c/da Margherita. 9+878. 2° tratto - dalla S.P.179 alla S.P.103 3+630	13,508	Ramacca	F	EXTRAURBANO	F2	al km. 0+800 dall'incrocio con la S.S. 288 divieto transito ai veicoli con massa a pieno carico sup a 3,5 t	9	2006		sul ponte		
111	Dalla S.P.48, all'innesto sulla S.P.162	17,290	Caltagirone Mineo	F	EXTRAURBANO	F2	tratto tra la S.P. 109/I e la S.P. 109/II	14	2006	Revoca e Modifica con Ordinanza 24/2011			0
Variante Ogliastrò	Dalla SS 288 alla SP 20/III	5,600	Raddusa	F	EXTRAURBANO	F2	Tratto compreso tra il Km. 1+000 dall'incrocio della S.S. 288 con la S.P. 182 e il confine con la provincia di Enna.	15	2006				5856
123	Dall'innesto sulla S.P. 25/II per Castel di Judica-Libertina, all'innesto sulla S.S. 192	11,000	Castel di Judica-Ramacca	F	EXTRAURBANO	F2	Tratto chiuso fra la S.P. 25/II fino al Km. 0+800 transito consentito solo ai frontisti tra il Km 0+800 e la S.P. 203	16	2006		Escluso proprietari fondi agricoli	1619	
204	Dalla progr. Km. 67+085 della S.S. 192. AL Km. 2+730 della S.P. 74/II	3,730	Belpasso-Paternò	F	EXTRAURBANO	F2	Tratto dall'innesto sulla S.S. 192 all'innesto con la S.P. 74/II	17	2006				3647
131	Dall'innesto sulla S.S.385 alla S.P.109	6,650	Mineo	F	EXTRAURBANO	F2	Tratto dalla S.S. 417 alla S.P. 111	19	2006	Revoca e Modifica con Ordinanza 24/2011			0
70/I	Dal Bivio sulla strada prov.le 55 presso la stazione di Bicocca alla contrada Passo del Fico.	6,449	Catania	F	EXTRAURBANO	F2	Tratto dal Km2+600 anche ai mezzi pesanti partendo dal pass.a livello fino a fine strada in C.da Bicocca escluso diretti alle proprietà	48	2006		Escluso proprietari fondi agricoli	2128	
S.B. 4 Ex Strada Consorzio Bonifica Catania	Strada Consortile n. 4 - 1° Tronco dalla S.S.385 alla S.P. 104 (c.DA Carmito), 2° Tronco dalla S.P. 104 alla S.P. 69/I	6,100	Catania	F	EXTRAURBANO	F2	Tratto dalla S.P. 104 alla S.P. 69/II	55	2006	Aperta al Transito			
Cavanuda-Cavagrande	"Cavanuda-Cavagrande" (dalla SR Sant'Alfio-Cavagrande a scendere verso Macchia) provincializzata giusta del. N. 02 del 18/01/2002	2,700	Milo	F	EXTRAURBANO	F2	dalla ex trazzera reg.le S.Alfio Cavagrande verso Macchia	14	2007				2679
81	Da Calatabiano per Gravà a Castiglione	15,000	Calatabiano - Castiglione	F	EXTRAURBANO	F2	Tratto dal km. 2+000 x 100 metri in direzione di Calatabiano a partire da S.P. 220	15	2007			100	
31	Dal Bivio Fondacaccio, innesto sulla S.S. 385, per Mineo, al bivio Callari sulla S.P. 28/II	16,362	Mineo/Vizzini	F	EXTRAURBANO	F2	Tratto dall'innesto con la S.P. 86 fino alla S.P. 28/II	20	2007				6267
179	Dalla S.P. 48 (Caltagirone-Raddusa) a Torretta Mongialino.	17,897	Mineo	F	EXTRAURBANO	F2	Tratto dalla S.P. 162 alla S.P. 108	21	2007	Revoca e Modifica con Ordinanza 24/2011			0
216	Dall'abitato di Mirabella Imbaccari c/da Mirabella - sartavolta-Soprana, innesto sulla strada Caltagirone-Raddusa, S.P. 48, in località Pietrarossa.	9,934	Mirabella Imbaccari-Caltagirone-Raddusa	F	EXTRAURBANO	F2	tratto dalla S.P. 48 al Km. 4+200	22	2007				4200
110	Dalla S..P. 48 al ponte Mentina sul torrente Tempio	5,957	Caltagirone-Mineo	F	EXTRAURBANO	F2	Tratto dalla S.P. 48 alla S.P. 195	23	2007				4165
S.B."C"	dal Km. 40+000 della S.S. 385 alla S.P. 133 attraverso le C/de Blandini ne Poggiarelli	8,259	Mineo	F	EXTRAURBANO	F2	chiusura tratto dalla S.S.385 alla S.P. 133	25	2007	Revoca e Modifica con Ordinanza 24/2011			0
81	Da Calatabiano per Gravà a Castiglione	15,000	Castiglione di Sicilia	F	EXTRAURBANO	F2	tratto da Km1+500 all'incrocio tra S.P. 220 con S.P.81 fino a località Mitogio per compl. Km.4,00 direz. Castiglione di Sicilia-Calatabiano	27	2007				4000

S.P.	DENOMINAZIONE	LUNGHEZZA (km)	COMUNI INTERESSATI	CATEGORIA	AMBITO TERRITORIALE		OGGETTO DELL'ORDINANZA	N° ORDINANZA	ANNO	REVOCHE	NOTE	Lunghezza effettiva di chiusura (mt)		
111	Dalla S.P.48, all'innesto sulla S.P.162	17,290	Castagironne Mineo	F	EXTRAURBANO	F2	tratto dalla S.P. 48 alla S.P. 109/I a Castagironne e dalla S.P. 109/II alla S.P. 162 nel comune di Mineo	29	2007	Modifica con Ordinanza 24/2011				0
109/I	1° Tr. Dall'innesto sulla S.S.385 ALL'INNESTO SULLA s.p. 111	5,627	Mineo	F	Extraurbano	F2	chiuso tratto tra S.S.417 e S.P.111	30	2007	Revoca e Modifica con Ordinanza 24/2011				0
102/II	Dal Villaggio Sferro, innesto sulla S.S. 192, al bivio Castel di Judica innesto S.P. 25/II	15,350	Paternò-Castel di Judica	F	Extraurbano	F2	Tratto dal Km.10+500 dalla S.S. 192 verso Castel di Judica	31	2007	Revoca con Ordinanza 20/2016				0
109/II	2° Tr. Dalla S.P. 111 all'innesto sulla S.P. 179	3,143	Castagironne	F	Extraurbano	F2	dalla S.P. 111 all'innesto sulla S.P. 179	32	2007	Revoca e Modifica con Ordinanza 24/2011				0
25/I	Dal bivio Mulinazzo S.S.288 a Palagonia	12,050	Mineo-Ramacca	F	EXTRAURBANO	F2	tratto da 0+150 dal centro abitato	35	2007			4705		
S.B. 30	Consortile dalla S.P.25/I, Ramacca, alla S.P. 182	8,530	Ramacca	F	EXTRAURBANO	F2	Dal tratto di competenza del comune di Ramacca alla S.P. 182	36	2007	Revoca e Modifica con Ordinanza 24/2011				0
162	Dalla S.S.385 a Torretta	10,535	Mineo	F	EXTRAURBANO	F2	Chiusura trans. dalla S.S. 417 alla S.P. 179	38	2007	Revoca e Modifica con Ordinanza 24/2011				0
179	Dalla S.P. 48 (Castagironne-Raddusa) a Torretta Mongialino.	17,897	Mineo	F	EXTRAURBANO	F2	Tratto chiuso dalla S.P. 109/II alla S.P.182	40	2007	Revoca e Modifica con Ordinanza 24/2011				0
143	Da S. Cono all'innesto con la S.S. 117/bis	2,880	San Cono - Piazza Armerina	F	EXTRAURBANO	F2	Tratto chiuso dal Km. 0+250 dalla SS.117/bis verso San Cono	41	2007					2378
208	s.p. 208 DALLA PROGR. Km. 69+440 della SS. 192, al Km. 3+890 della S.P.106.	1,850	Belpasso	F	EXTRAURBANO	F2	Chiuso tratto compreso tra l'innesto con la SS. 192 e l'innesto con la S.P.106	54	2007					1851
74/II	tratto dal Bivio Jannarello sulla SS.192, alla S.S.417	9,000	Ramacca,Belpasso Palagonia, Paternò	F	EXTRAURBANO	F2	Transito chiuso anche ai mezzi pesanti eccetto che per i residenti e proprietari fondisti nel tratto tra l'innesto con la SS. 192(bivio Jannarello) e l'innesto con la SS. 417	56	2007					8907
102/I	Dalla S.P.24 in C.da Capitano, al villaggio Sferro, all'innesto sulla SS.192	6,800	Paternò	F	EXTRAURBANO	F2	Chiuso tratto tr SS.192 e innesto con la S.P. 24	60	2007					6764
Loddiero	Loddiero (dal termine della SP 99 a Militello V.C.)	2,300	Scordia-Militello V.C.	F	EXTRAURBANO	F2	Tratto da Militello in V.C. al ponte in legno in prossimità della S.P. 99 Transito consentito ai residenti e ai proprietari fondi agricoli con esclusione dei mezzi pesanti	62	2007		Escluso proprietari fondi agricoli		2393	
S.B. 29	1° lotto dalla S.P. 13 alla S.B. 28 -2° lotto - dalla strada di Bonifica n.28 alla SP 15	8,870	Belpasso-Paternò	F	EXTRAURBANO	F2	Chiusura 2° lotto	64	2007					3691
106	Dalla S.S. 192 presso la stazione ferroviaria Simeto, all'innesto sulla S.P. 74/II (crocevia Jannarello-Canalotto).	8,910	Belpasso	F	EXTRAURBANO	F2	Tratto compreso tra l'innesto con la S.P. 208 e con la S.p. 74/II entrambe chiuse al transito	65	2007	Revoca e Modifica con Ordinanza 29/2014			0	
103	Da Ramacca alla S.P. 48 1° tratto - da Ramacca all'innesto S.P.182 7+430 2° tratto - dall'innesto S.P.182 alla S.P.48 7+848	15,278	Ramacca	F	EXTRAURBANO	F2	Nel tratto compreso tra Ramacca e la S.P. 182	66	2007	Revoca e Modifica con Ordinanza 24/2011				0
112	Dal Bivio Mulinazzo, all'innesto sulla S.P. 103.	7,996	Ramacca	F	EXTRAURBANO	F2	Tratto che collega la S.P. 25/I con la S.P. 103	6	2008	Revoca e Modifica con Ordinanza 24/2011				0
99	Dalla S.P. 28/I per Loddiero verso Militello V.C., tratto costruito a partire dalla S.P. 28/I	2,510	Scordia-Militello V.C.	F	EXTRAURBANO	F2	Tratto dal Km. 2+300(intersezione con la ex. S.R. Loddiero) al km.2+600 (fine strada) ricadente in territori di Militello V.Catania.	10	2008					373
S.B. 27	Dalla S.P. 69/II alla S.P. 74/I	4,170	Lentini-Palagonia	F	EXTRAURBANO	F2	Tratto compreso tra S.P. 74/II e la S.P. 69/II	14	2008	Revoca con Ordinanza 22/2008				0
S.B. 4	Consorzio di Bonifica Catania (1° tratto - dalla S.S. 385 alla S.P. 104 (contrada Carmito), 2° tr. Dalla S.P. 104 alla S.P. 69/I	6,300	Catania	F	EXTRAURBANO	F2	Tratto dalla S.P. 104 alla S.S. 385	34	2008	Aperta al Transito				0
25/II	Dal bivio S.Giuseppe, sulla S.S.288, a Castel di Judica, compresa la diramazione per Giumarra	6,491	Castel di Judica	F	EXTRAURBANO	F1-F2	Senso unico alternato in località quartiere Serro Calderaro	36	2008		Senso unico alternato			
5/I	attraversa i centri abitati di S.G. Montebello e S.Alfio	8,700	Giarre.Sant'Alfio e Milo	F	EXTRAURBANO	F2	Transito vietato lungo il tratto compreso tra la S.P. 84 e la S.P. 59/II ai veicoli di massa a pieno carico sup. a 3,5 t.	38	2008		Limite 3,5 t		2000	
S.B. 28 "Ambelia"	Dalla Strada comunale Piano della Paglia alla SP 47	3,300	Militello V.Catania e Scordia	F	EXTRAURBANO	F2	chiusura al transito veicolare tempo indeterminato, con decorrenza immediata, della s.c."ambelia" tratto che collega la sp 29, al confine di provincia, con la sp47, tratto ricadente nei comuni di militello v.c. e scordia.	1	2009					3919
S.B.21	Dalla SS 288 Catania-Ramacca alla SP 107	8,200	Ramacca	F	EXTRAURBANO	F2	Tratto compreso tra la S.S. 288 e la S.P. 107 con divieto assoluto ai mezzi pesanti, consentito solo ai proprietari fondi agricoli	2	2009		Escluso proprietari fondi agricoli		8172	

S.P.	DENOMINAZIONE	LUNGHEZZA (km)	COMUNI INTERESSATI	CATEGORIA	AMBITO TERRITORIALE		OGGETTO DELL'ORDINANZA	N° ORDINANZA	ANNO	REVOCHE	NOTE	Lunghezza effettiva di chiusura (mt)	
38/II	Fuori centro abitato di Licodia Eubea, al confine con la provincia di Ragusa, verso Chiaramonte Guffi	15,500	Licodia Eubea	F	EXTRAURBANO		Tratto compreso tra la S.P. 75 e l'incrocio con via S.Lucia divieto assoluto ai mezzi pesanti; transito consentito solo ai residenti e proprietari terrieri	3	2009		Escluso proprietari fondi agricoli	610	
81	Da Calatabiano, per Gravà a Castiglione	15,000	Calatabiano-Castiglione	F	EXTRAURBANO	F2	Tratto dalla S.P.220 nella frazione di Gravà fino al tratto ammodernato della S.P. 81/Var. ricadente nel comune di Castiglione di Sicilia	4	2009				2171
103	Da Ramacca alla S.P. 48 1° tratto - da Ramacca all'innesto S.P.182 7+430 2° tratto - dall'innesto S.P.182 alla S.P.48 7+848	15,848	Ramacca	F	EXTRAURBANO	F2	Tratto compreso tra la S.P. 48 e la S.P. 182	5	2009	Revoca e Modifica con Ordinanza 24/2011			0
37/I	Dal Bivio Innamorato, sulla S.S.124 per Mirabella Imbaccari, al confine con la provincia di Enna verso Piazza Armerina	10,576	S: Michele di Ganzaria, Caltagirone e, Mirabella Imbaccari, Piazza Armerina.	F	EXTRAURBANO	F2	tratto tra l'innesto con la S.P.37/II e la S.S. 124 Strada che collega il comune di Mirabella Imbaccari con la S.S. 124 ed il comune di S.M.di Ganzaria	6	2009	Revoca e Modifica con Ordinanza 40/2018			
138	Dalla S.P. 58, per la contrada Fata, alla S.P.15	3,200	Paternò	F	EXTRAURBANO	F2	Tratto compreso tra il Km. 0+100 e il Km. 0+800 consentito solo ai proprietari di fabbricati fondi agricoli o terreni	7	2009		Escluso proprietari fondi agricoli	700	
38/III	Dal Bivio Scifazzo, sulla SP 38/II, a Botteghelle, sulla SP 63	14,874	Licodia Eubea	F	EXTRAURBANO	F2	Tratto compreso tra l'imbocco per la S.S. 514 e la S.P. 38/II	9	2009		Chiusura Parziale e Limitazioni	2678	
S.B. 4 Ex Strada Consorzio Bonifica Catania	Consorzio di Bonifica Catania (1° tratto - dalla S.S. 385 alla S.P. 104 8contrada Carmito), 2° tr. Dalla S.P. 104 alla S.P. 69/I	6,100	Catania	F	EXTRAURBANO	F2	Istituzione di senso unico lungo la S.C.4 tratto dalla S.P. 69/ alla S.P. 104	13	2009		senso unico		
217	Dalla S.P. 28/I per C/da Santuzza-Campana alla S.S.385 presso Km.18+600	2,450	Scordia	F	EXTRAURBANO	F2	tratto al Km 1+450 (direzione S.S.385-S.P.28/I) ai veicoli di massa a pieno carico sup. a 3,5 tonn.	16	2009		Limite 3,5 t	949	
179	Dalla S.P. 48 (Caltagirone-Raddusa) a Torretta Mongialino.	17,897	Mineo	F	EXTRAURBANO	F2	tratto compreso tra la S.P. 48 e la S.P. 109/II	18	2009	Revoca e Modifica con Ordinanza 24/2011			0
179	Dalla S.P. 48 (Caltagirone-Raddusa) a Torretta Mongialino.	17,897	Mineo	F	EXTRAURBANO	F2	Tratto tra la S.P. 108 e la S.P. 182 transito vietato ai mezzi pesanti ma consentito ai proprietari terreni e fabbricati	19	2009	Modifica con Ordinanza 24/2011	vietato ai mezzi pesanti Eccetto residenti	0	
25/I	Dal bivio Mulinazzo S.S.288 a Palagonia	12,050	Palagonia	F	EXTRAURBANO	F2	tratto tra le progr. Km. 4+720 e Km. 4+900 denominato via Catania	28	2009			180	
104	Dall'innesto sulla S.S.114, IN PROSSIMITÀ DEL PONTE SUL FIUME SIMETO, all'innesto sulla S.P. 69/II	16,100	Catania-Lentini	F	EXTRAURBANO	F2	divieto di circ. ai veicoli con largh. Sup. a m. 2,40 con esclusione dei mezzi di trasporto pubblico collettivo di linea dei mezzi di soccorso e dei mezzi d'opera funzionali agli interventi di manutenzione nel tratto dal Km. 0+000 (S.S. 194) e la progr. Km. 4+980 (inters. con S.C. 4)	10	2010		veicoli con largh. Sup. a m. 2,40	4980	
Buaggiaro-Gesuani	Buaggiaro-Gesuani " Dalla S.P. 48 nella vicinanze del bivio "Molona" fino alla S.P. 195	7,221	Caltagirone	F	EXTRAURBANO	F2	Chiusura al transito anche ai mezzi pesanti e con le dovute cautele del caso transito consentito ai residenti ai proprietari dei fondi agricoli	14	2010		Chiusura Parziale e Limitazioni	6986	
S. Giovanni-Sciara Croce	Ex Strada Regionale "S. Giovanni-Sciara Croce" (dalla SP 5/I verso l'abitato di Sciara)	1,000	Giarre	F	EXTRAURBANO	F2	da Km 0+360 a Km. 0+400	7	2011	Revoca con Ordinanza 6/2016			0
39/I	Da Caltagirone al confine di Caltanissetta verso Niscemi	12,760	Caltagirone	F	EXTRAURBANO	F2	Chiusura al transito a tempo indeterminato del tratto compreso tra la progr. Km 6+630 circa e la progr. Km. 6+920 circa , ricadente all'esterno del centro abitato.	9	2011				290
194	Dall'innesto sulla SS124 in c/da Croce San Giacomo, per c/da Poggio Diana, fino al limite di Provincia	15,750	Caltagirone	F	EXTRAURBANO	F2	chiusura al transito a tempo indeterminato dal Km. 3+700 al Km. 15+750	12	2011				12050
Sant'Alfio Cavagrande	Ex Stada Regionale "Sant'Alfio Cavagrande" (dalla località Praino a Sant'Alfio)	3,200	Sant'Alfio Milo	F	EXTRAURBANO	F2	chiusura al transito veicolare e pedonale da Km. 1+100 a Km. 1+480, limite 10, 20 e 30 km/h	13	2011				380
205	Tratto tra l'innesto con la S.S. 192 ALLA PROGR. KM. 83+790 E LA S.P. 54	2,270	Catania	F	EXTRAURBANO	F2	Chiusura al transito dalla S.S.192 alla S.P.54 esclusi i residenti	15	2011		Eccetto residenti	2295	
184	Dalla S.P.56/II alla 229/I	1,620	Belpasso	F	EXTRAURBANO	F2	Chiusura ad autobus e veicoli a pieno carico sup. a 3,5 Tonn.	17	2011		limite autobus sup. 3,5 t	1620	
182	Dal termine della S.P.114 all'innesto sulla S.P.179, presso Borgo Lupo. 1° tratto - dal termine della S.P.114 per la c/da Albosino, all'innesto con la S.P.103 in c/da Margherito. 9+878 2° tratto - dalla S.P.179 alla S.P. 103 3+630	13,508	Ramacca	F	EXTRAURBANO	F2	Chiusura al transito a partire dalla S.P. 179 verso la S.P. 114 dal Km. 0+000 fino al km 2+100 escluso i veicoli diretti alle proprietà, limite 20 km.	22	2011		Eccetto residenti	2100	

S.P.	DENOMINAZIONE	LUNGHEZZA (km)	COMUNI INTERESSATI	CATEGORIA	AMBITO TERRITORIALE		OGGETTO DELL'ORDINANZA	N° ORDINANZA	ANNO	REVOCHE	NOTE	Lunghezza effettiva di chiusura (mt)	
103	Da Ramacca alla S.P. 48 1° tratto - da Ramacca all'innesto S.P.182 7+430 2° tratto - dall'innesto S.P.182 alla S.P.48 7+848	15,848	Ramacca	F	EXTRAURBANO	F2	Revoca e modifica ordinanze: sp108 50/2005 - sp109/I 30/2007 - sp109/II 32/2007 - sp111 14/2006 e 29/2007 - sp131 19/2006 - sp162 38/2007 - sp179 21/2007 e 40/2007 e 18/2009 - sp112 06/2008 - sp103/a 66/2007 - sp103/b 05/2009 - SB C 25/2007 - SB 30 36/2007.Chiusura totale al transito escluso i veicoli diretti alle proprietà, limite 20 km.	24	2011		Eccetto residenti	15848	
108	Dall'innesto con la S.P.179, all'innesto con la S.P. 180	5,646	Mineo	F	EXTRAURBANO	F2	Revoca e modifica ordinanze: sp108 50/2005 - sp109/I 30/2007 - sp109/II 32/2007 - sp111 14/2006 e 29/2007 - sp131 19/2006 - sp162 38/2007 - sp179 21/2007 e 40/2007 e 18/2009 - sp112 06/2008 - sp103/a 66/2007 - sp103/b 05/2009 - SB C 25/2007 - SB 30 36/2007.Chiusura totale al transito escluso i veicoli diretti alle proprietà, limite 20 km.	24	2011		Eccetto residenti	5646	
109/I-II	1° Tr. Dall'innesto sulla S.S.385 ALL'INNESTO SULLA s.p. 111- 2° Tr. dalla S.P. 111 all'innesto sulla S.P. 179	8,770	Mineo- Caltagirone	F	Extraurbano	F2	Revoca e modifica ordinanze: sp108 50/2005 - sp109/I 30/2007 - sp109/II 32/2007 - sp111 14/2006 e 29/2007 - sp131 19/2006 - sp162 38/2007 - sp179 21/2007 e 40/2007 e 18/2009 - sp112 06/2008 - sp103/a 66/2007 - sp103/b 05/2009 - SB C 25/2007 - SB 30 36/2007.Chiusura totale al transito escluso i veicoli diretti alle proprietà, limite 20 km.	24	2011		Eccetto residenti	8770	
111	Dalla S.P.48, all'innesto sulla S.P.162	17,290	Caltagirone Mineo	F	EXTRAURBANO	F2	Revoca e modifica ordinanze: sp108 50/2005 - sp109/I 30/2007 - sp109/II 32/2007 - sp111 14/2006 e 29/2007 - sp131 19/2006 - sp162 38/2007 - sp179 21/2007 e 40/2007 e 18/2009 - sp112 06/2008 - sp103/a 66/2007 - sp103/b 05/2009 - SB C 25/2007 - SB 30 36/2007.Chiusura totale al transito escluso i veicoli diretti alle proprietà, limite 20 km.	24	2011		Eccetto residenti	17290	
112	Dal Bivio Mulinazzo, all'innesto sulla S.P. 103.	7,996	Ramacca	F	EXTRAURBANO	F2	Revoca e modifica ordinanze: sp108 50/2005 - sp109/I 30/2007 - sp109/II 32/2007 - sp111 14/2006 e 29/2007 - sp131 19/2006 - sp162 38/2007 - sp179 21/2007 e 40/2007 e 18/2009 - sp112 06/2008 - sp103/a 66/2007 - sp103/b 05/2009 - SB C 25/2007 - SB 30 36/2007.Chiusura totale al transito escluso i veicoli diretti alle proprietà, limite 20 km.	24	2011		Eccetto residenti	7996	
131	Dall'innesto sulla S.S.385 alla S.P.109	6,650	Mineo	F	EXTRAURBANO	F2	Revoca e modifica ordinanze: sp108 50/2005 - sp109/I 30/2007 - sp109/II 32/2007 - sp111 14/2006 e 29/2007 - sp131 19/2006 - sp162 38/2007 - sp179 21/2007 e 40/2007 e 18/2009 - sp112 06/2008 - sp103/a 66/2007 - sp103/b 05/2009 - SB C 25/2007 - SB 30 36/2007.Chiusura totale al transito escluso i veicoli diretti alle proprietà, limite 20 km.	24	2011		Eccetto residenti	6650	
162	Dalla S.S.385 a Torretta	10,535	Mineo	F	EXTRAURBANO	F2	Revoca e modifica ordinanze: sp108 50/2005 - sp109/I 30/2007 - sp109/II 32/2007 - sp111 14/2006 e 29/2007 - sp131 19/2006 - sp162 38/2007 - sp179 21/2007 e 40/2007 e 18/2009 - sp112 06/2008 - sp103/a 66/2007 - sp103/b 05/2009 - SB C 25/2007 - SB 30 36/2007.Chiusura totale al transito escluso i veicoli diretti alle proprietà, limite 20 km.	24	2011		Eccetto residenti	10535	
179	Dalla S.P. 48 (Caltagirone-Raddusa) a Torretta Mongialino.	17,897	Mineo	F	EXTRAURBANO	F2	Revoca e modifica ordinanze: sp108 50/2005 - sp109/I 30/2007 - sp109/II 32/2007 - sp111 14/2006 e 29/2007 - sp131 19/2006 - sp162 38/2007 - sp179 21/2007 e 40/2007 e 18/2009 - sp112 06/2008 - sp103/a 66/2007 - sp103/b 05/2009 - SB C 25/2007 - SB 30 36/2007.Chiusura totale al transito escluso i veicoli diretti alle proprietà, limite 20 km.	24	2011		Eccetto residenti	17897	

S.P.	DENOMINAZIONE	LUNGHEZZA (km)	COMUNI INTERESSATI	CATEGORIA	AMBITO TERRITORIALE	OGGETTO DELL'ORDINANZA	N° ORDINANZA	ANNO	REVOCHE	NOTE	Lunghezza effettiva di chiusura (mt)		
S.B."C"	dal Km. 40+000 della S.S. 385 alla S.P. 133 attraverso le C/de Blandini ne Poggiarelli	8,259	Mineo	F	EXTRAURBANO	F2	Revoca e modifica ordinanze: sp108 50/2005 - sp109/I 30/2007 - sp109/II 32/2007 - sp111 14/2006 e 29/2007 - sp131 19/2006 - sp162 38/2007 - sp179 21/2007 e 40/2007 e 18/2009 - sp112 06/2008 - sp103/a 66/2007 - sp103/b 05/2009 - SB C 25/2007 - SB 30 36/2007. Chiusura totale al transito escluso i veicoli diretti alle proprietà, limite 20 km.	24	2011		Eccetto residenti	8259	
S.B. 30	dalla S.P. 25/I (Palagonia-Ramacca) alla S.P. 182 attraverso C/de Grace, la Montagna , Cozzo nS.Maria, margherita Sottano	8,532	Ramacca	F	EXTRAURBANO	F2	Revoca e modifica ordinanze: sp108 50/2005 - sp109/I 30/2007 - sp109/II 32/2007 - sp111 14/2006 e 29/2007 - sp131 19/2006 - sp162 38/2007 - sp179 21/2007 e 40/2007 e 18/2009 - sp112 06/2008 - sp103/a 66/2007 - sp103/b 05/2009 - SB C 25/2007 - SB 30 36/2007. Chiusura totale al transito escluso i veicoli diretti alle proprietà, limite 20 km.	24	2011		Eccetto residenti	8532	
122	Dalla SS121, all'innesto sulla SP 94	2,150	Adrano	F	EXTRAURBANO	F2	Tratto dalla SP 231 alla SP 126, eccetto diretti alle proprietà	27	2011	Revoca e Modifica con Ordinanza 38/2013	Eccetto residenti	0	
S.B. Cugno - Carcaci	Strada di Bonifica "Cugno Carcaci-Castelluzzo-Pietrerosse"	5,754	Randazzo	F	EXTRAURBANO		Chiusura al transito veicolare a tempo indeterminato della S.B. Cugno Carcaci - Castelluzzo - Pietrerosse eccetto i veicoli diretti alle proprietà	8	2012		Eccetto residenti	5754	
75	Dal bivio sulla SP.38/II per Quattropoggi a Grammichele	10,835	Grammichele Caltagirone Licodia Eubea	F	EXTRAURBANO	F2	Km.0+000 a km. 2+000 da Km.2+000 a Km 9+985 eccetto diretti alle proprietà	11	2012	Revoca con Ordinanza 5/2015.		0	
70/I	Dal Bivio sulla strada prov. le 55 presso la stazione di Bicocca alla contrada Passo del Fico-2° Tratto	6,449	Catania	F	EXTRAURBANO	F2	Km. 3-300 fino al fiume Simeto eccetto diretti alle proprietà	14	2012		Eccetto residenti	2032	
48	Dal Bivio Molona, sulla S.S.124, al confine con la provincia di Enna verso Aidone.	19,113	Caltagirone Mineo	F	EXTRAURBANO	F2	km. 5+000 fino a Km 18+370 eccetto diretti alle proprietà	17	2012	Revoca con Ordinanza 27/2015		0	
137/II	Dalla SP 58 alla SP 137/I	3,485	Paternò	F	EXTRAURBANO	F2	Tratto tra la S.P.138 e la S.P. 139 Eccetto diretti alle proprietà	18	2012		Eccetto residenti	1395	
5/II	Da Nunziata a S. Giovanni Montebello	3+305	Mascalci - Giarre	F	EXTRAURBANO		Divieto di transito dal km. 0+750 al Km. 3+000 ad autobus e veicoli a pieno carico sup. a 3,5 t e limite 30 km/h	19	2012		divieto ad autobus e veicoli sup. 3.5 t, limite 30 km/h	2250	
Bronte - Stuara	Strada di Bonifica "Bronte-Stuara-S.Venera"	5,250	Bronte	F	EXTRAURBANO	F2	dal km 0+000 al km 4+000 chiusura totale al transito eccetto che per i veicoli diretti alle proprietà, limite 20 km/h.	20	2012		Eccetto residenti	4000	
Contrada Canalaci	Strada Comunale in Contrada Canalaci	1,900	Bronte	F	EXTRAURBANO	F2	eccetto i veicoli diretti alle proprietà	32	2012		Eccetto residenti	1900	
209/I	DALLA s.p.74/II fino alla SS. 417	4,750	Ramacca	F	EXTRAURBANO	F2	S.P. 209/I chiusura al transito eccetto ai residenti ed ai proprietari dei fondi agricoli.	16	2013		Eccetto residenti	4750	
212	Dalla prog. Km 113+730 della SS 194, alla prog. Km 4+000 della SS 114.	3+930	CATANIA	F	EXTRAURBANO	F2	Chiusura totale al transito a mezzi pesanti eccetto che ai mezzi pubblici di trasporto delle persone (A.M.T.)	21	2013		mezzi pesanti eccetto mezzi pubblici	3930	
69/II	Dalla fine della S.P.69/I (cavalcavia n. 21	13,100	CATANIA-BELPASSO	F	EXTRAURBANO	F2	Chiusura tratto dalla progr.Km.0+500 alla progr. 0+800 circa sul ponte sul fiume Simeto	22	2013		Chiusura sul ponte	300	
8/II	Dal confine S.Giovanni La Punta alla Piazza di Viagrande	1,535	VIAGRANDE	F	EXTRAURBANO	F2	chiusura al transito a biciclette per l'intero tratto	26	2013		Chiusura transito biciclette		
209/II	dalla S.P. 74/II (Km. 5+030 alla SS.288 Km.8+030)	8,400	RAMACCA	F	EXTRAURBANO	F2	DAL Km.2+250 al Km.2+400	30	2013			150	
70/II	Dall'innesto con la S.P. 69/II in contrada Sigonella al fiume Simeto	7+230	CATANIA	F	EXTRAURBANO	f2	S.P.70/II- Tratto compreso tra l'incrocio con la S.P. 69/II e l'incrocio con la S.P. 207 dalla progr. Km.0+000 alla progr. Km. 2+400. Chiusura al transito veicolare eccetto ai residenti e proprietari dei fondi agricoli.	31	2013		Eccetto proprietari fondi agricoli e residenti	2400	
92	Da Nicolosi a Zafferana Etnea, attraverso il piazzale Hotel Monte Silvestri e l'incrocio con la "Salto del Cane"	37,925	Nicolosi, Belpasso,Ragalna, Zafferana Etnea	F	EXTRAURBANO	F2	chiusura parziale corsia carreggiata, istituzione del I limite 30 km/h, divieto di sorpasso, divieto di transito ai veicoli di massa a pieno carico superiore a 25 t. tratto sul ponte al km. 22+00 nel Comune di Zafferana.	33	2013		sul ponte		
20/III	Dal bivio Aidone, innesto sulla SS. 288 per Raddusa, all'innesto con la SS. 192	14,000	RADDUSA	F	EXTRAURBANO	F2	chiusura parziale corsia carreggiata, istituzione del I limite 30 km/h, divieto di sorpasso, divieto di transito ai veicoli di massa a pieno carico superiore a 25 t. sui Ponti al Km. 8+651 e al Km. 9+651	34	2013		sui ponti		

S.P.	DENOMINAZIONE	LUNGHEZZA (km)	COMUNI INTERESSATI	CATEGORIA	AMBITO TERRITORIALE		OGGETTO DELL'ORDINANZA	N° ORDINANZA	ANNO	REVOCHE	NOTE	Lunghezza effettiva di chiusura (mt)		
182	Dalla S.P. 114 alla SS.288	2,100	RAMACCA	F	EXTRAURBANO	F2	chiusura parziale corsia carreggiata, istituzione del limite 30 km/h, divieto di sorpasso, divieto di transito ai veicoli di massa a pieno carico superiore a 25 t. sul ponte al Km 1+000.	35	2013		sul ponte			
"Maniace-Sementile-S.Andrea	DALL'INCROCIO CON SS.120 fino a Case Forcina.	6,600	MANIACE	F	EXTRAURBANO	F2	divieto di transito ai veicoli con massa a pieno carico superiore a 3,5 t.Sul ponte al km 1+600	36	2013		sul ponte			
122	Dalla S.P. 231 all'innesto sulla S.P. 94	2,150	ADRANO	F	EXTRAURBANO	F2	REVOCA CHIUSURA TRANSITO DEL 2011 ORDINANZA N. 27- MODIFICA DICITURA "Eccetto residenti e proprietari di fondi agricoli". S.P. 122, tratto dal km 0+000 al km 0+880 chiusura al transito e limite velocità 20 km/h	38	2013		eccetto i residenti e proprietari dei fondi agricoli, limite 20 km/h	880		
25/I	Dall'innesto con la SS. 288 fino a Ramacca e da lì fino all'innesto con la SS. 417	3,950	PALAGONIA	F	EXTRAURBANO	F2	divieto di transito ai veicoli di massa superiore a 3,5 tonnellate, sul ponte alla chilometrica 0+350 dalla SS. 417 direzione Palagonia, limite 30 km/h lungo tutto il tratto.	9	2014		sul ponte, limite 30 km/h			
181	Dalla SS.385 fino alla SS.417 attraversa la contrada Nafita	5,000	MINEO	F	EXTRAURBANO	F2	a tempo indeterminato divieto di transito ai veicoli di massa superiore a 3,5 t, nel tratto dal Km. 0+600 al km. 0+700.	14	2014		sul ponte +100mt	100		
106	Dalla SS. 192 presso stazione ferr. Simeto all'innesto sulla S.P. 74/II (crocevia Jannarello-Canalotto)	8,910	BELPASSO	F	EXTRAURBANO	F2	REVOCA CHIUSURA TRANSITO DEL 2007 ORDINANZA N. 65 E MODIFICA DICITURA "Eccetto residenti e proprietari di fondi agricoli". TRATTO COMPRESO TRA S.P. 208 ED INNESTO CON LA s.p. 74/II	29	2014		eccetto i residenti ed i proprietari dei fondi agricoli	5017		
75	Dal bivio sulla SP.38/II per Quattropoggi a Grammichele	10,835	Grammichele Caltagirone Licodia Eubea	F	EXTRAURBANO	F2	REVOCA ORDINANZA N. 11 del 2012.Regolamentazione Della Circolazione,	5	2015					
SB 1	Dalla S.S.194 al confine con la Provincia di Siracusa (Lentini)	5,700	Catania	F	EXTRAURBANO	F2	sull'intero tratto limite massimo di velocità variabile dai 30 ai 50 Km/h	6	2015		limite di velocità dai 30 ai 50 Km/h e divieto di sorpasso			
207	1° tratto dalla S.P.106, alla S.S. 417 2° tratto dalla S.S.417 alla S.P. 70/II	4,539	Belpasso Catania	F	EXTRAURBANO	F2	revoca della Ordinanza n.55 del 2007, istituzione del limite di velocità di 40km/h istituzione del divieto di sorpasso	7	2015		revoca della Ordinanza n.55 del 2007, limite di velocità di 40 Km/h e divieto di sorpasso			
53	Bivio SS 114 incrocio con la variante dei lidi - S.Francesco La Rena - foce del Simeto.	37,925	Catania	F	EXTRAURBANO	F2		8	2015		limite massimo di velocità 30 km/h			
Riposto schisò	Riposto-Schisò (da Riposto a Marina di Cottone, innesto SP 71/I)	6,300	Mascalì Fiumefreddo	F	EXTRAURBANO	F2	limite di velocità di 40 Km/h, inserimento di 2 stalli per port. Handicap sull'ingr. Spiaggia.	14	2015		Tratto ceduto			
28/III	Dal ponte Novevolte, sulla strada Prov. 28/II all'innesto sulla 194.	6,771	Vizzini	F	EXTRAURBANO	F2	dal tratto in corrispondenza dell'innesto con Sp. 28/II	16	2015		regolamentazione della circolazione			
231	Dall'ex Macello di Adrano, alla SS 121	4,950	Adrano	F	EXTRAURBANO	F2	frana al km 0+225 e km 3+900, limite di velocità di 30 km/h., divieto di sorpasso nel tratto interessato dalla frana e limite 20Km/h.	17	2015		in prossimità frana limite di velocità di 30 Km/h, divieto di sorpasso e limite 20 Km/h			
69/I	Dal Bivio sulla S.S.114 presso Aeroporto di Catania, alla contrada Passo Martino	4,700	Catania	F	EXTRAURBANO	F2	collocazione nuova segnaletica verticale	21	2015					
127	Da Calatabiano, al litorale in prossimità Cave S. Marco	2,950	Calatabiano	F	EXTRAURBANO	F2	istituzione di limite di velocità max 40Km/h e divieto di sosta con rimozione veic.	22	2015		istituzione di limite di velocità 40Km/h e divieto di sosta			
Ponte Monaci-Gabella	Ponte Monaci - Gabella Dalla S.S. 417 dopo il ponte sul fiume Monaci fino alla S.S.288 in c/da Gabella	6,100	Ramacca	F	EXTRAURBANO	F2	chiusura al transito escluso proprietari, limite di vel. Max 20 Km/h, divieto di trans. Veic. Di massa sup. a 3,5 t Sui ponti 3-13-15-17 rispettivamente al Km. 2+100, Km. 4+980, Km. 5+245, km. 5+610	23	2015		chiusura al transito escluso proprietari, divieto di transito 3,5 t Sui ponti 3-13-15-17 e limite di vel. Max 20 Km/h	6100		
140	Dalla SP 137/I al passaggio a livello FF. Dalla contrada Sainelle alla SS 575	2,220	Paternò	F	EXTRAURBANO	F2	chiusura totale al transito veicolare, esclusi i veicoli diretti alle proprietà	24	2015		escluso proprietari	2220		
44	Da via Del Pastaio di Biancavilla, al ponte sul fiume Simeto, confine con la Provincia di Enna	7,750	Biancavilla	F	EXTRAURBANO	F2	limite massimo di velocità tra i 40 e i 50 Km/h, divieto di sorpasso, istituzione del diritto di precedenza per tutta la Sp.44	26	2015		limiti di velocità tra 40 e 50 Km/h, divieto di sorpasso, diritto di precedenza.			
48	Dal Bivio Molona, sulla SS.124, al confine con la Provincia di Enna verso Aidone.	19,113	Caltagirone Mineo	F	EXTRAURBANO	F2	revoca dell'ordinanza n. 17 del 2012 che istituiva la chiusura al transito veicolare e il limite max di 20 Km/h	27	2015					
112	dalla S.P. 25/I alla S.P. 103.	7,995	Ramacca	F	EXTRAURBANO	F2	istituzione divieto di transito ai veicoli di massa sup. a 3,5 t sui ponti n.3 km 2+865 n.4 Km.3+100, n.6 Km. 6+040, n.8 Km. 6+740, n.9 Km. 7+150 in direz. Sp.103	31	2015		sui ponti			




S.P.	DENOMINAZIONE	LUNGHEZZA (km)	COMUNI INTERESSATI	CATEGORIA	AMBITO TERRITORIALE		OGGETTO DELL'ORDINANZA	N° ORDINANZA	ANNO	REVOCHE	NOTE	Lunghezza effettiva di chiusura (mt)		
20/III	dalla S.S. 288 per Raddusa alla S.S.192	14,100	Raddusa - Aidone (EN)	F	EXTRAURBANO	F2	istit. Divieto di transito ai veicoli di massa sup. 3,5 T. Sul ponte n. 17 Km. 8+750 con restringimento carreggiatae limite vel. 30 Km/h, con divieto di sorpasso	32	2015		sul ponte			
188	Dalla SP 71/I all'innesto sulla SS 120, in contrada Ponte Boria	1,920	Fiunefreddo	F	EXTRAURBANO	F2	chiusura totale ai veicoli escluso proprietari e limite max velocità 20Km/h	33	2015		escluso proprietari, limite 20Km/h	1920		
157	Da Mascalucia in frazione Ombra, all'innesto sulla SP 42 presso Pedara.	2,437	Mascalucia Pedara	F	EXTRAURBANO	F2	via ombra dal Km. 0+015 al Km. 2+340 limite di velocità di 30 Km/h, divieto di sorpasso sul tratto interessato.	34	2015		limite di velocità di 30 Km/h, divieto di sorpasso			
62	Dal bivio Divisa, sulla strada Provinciale 39/I per ponte Gallo a Santo Pietro.	16,500	Caltagirone	F	EXTRAURBANO	F2	Dal Km.0+000 all'innesto con la Sp. 227	35	2015		istituzione di limite di velocità max 50 Km/h su entrambi i sensi di marcia			
215	Dalla prog. Km. 47+300 della SS.385 alla S.P. 180	4,420	Grammichele Caltagirone	F	EXTRAURBANO	F2	a tempo indeterminato la chiusura al transito totale dalla progr. Km. 0+000 alla progr. Km.4+387	36	2015	Revoca con Ordinanza 7/2016				0
63	Dal Bivio Caudarella, sulla strada prov.le 34 per Granieri a Mazzarone	14,000	Caltagirone	F	EXTRAURBANO	F2	istit. Divieto di transito ai veicoli di massa sup. 3,5 T. Sul ponte n. 3 dal Km. 7+680 al Km. 9+630 e istituz. limite vel. 20 Km/h, con divieto di sorpasso nel tratto int. restringimento carreg.	37	2015	Revoca con Ordinanza 4/2017 Ulteriore Revoca con Ordinanza 39/2017				
SB. 19 EX ESA LEMBISIO	Dalla SS.192 alla SP.202 (ex ESA LEMBISIO) (Catania)	2,000	Paternò Ramacca	F	EXTRAURBANO	F2	istit. Divieto di transito ai veicoli di massa sup. 3,5 T. Sul ponte n. 01 al Km. 1+330	38	2015		sul ponte			
S.B. 21	Dalla S.S.288 Catania - Ramacca alla S.P.107 (Catania)	8,500	Ramacca	F	EXTRAURBANO	F2	l'istituzione del divieto di transito ai veicoli di massa superiore a 3,5 tonnellate, nei tratti dal km. 2+300 al Km. 8+100, rispettivamente sui ponti 2°-4°-5°-6°.	40	2015		sui ponti			
S.B. 20	Dalla S.P.202 alla S.P.102/II per Franchetto (Catania)	4,200	Castel di Judica Ramacca	F	EXTRAURBANO	F2	istit. Divieto di transito a tempo indet. ai veicoli di massa sup. 3,5 t sul ponte al Km. 3+335	41	2015		sul ponte			
S.B. 27	Dalla S.P.69/II alla S.P.74/I (Catania)	4,170	Lentini Palagonia	F	EXTRAURBANO	F2	istit. Divieto di transito a tempo indet. ai veicoli di massa sup. 3,5 t sul ponte al km 3+865	42	2015		sul ponte			
75	Dal bivio sulla SP.38/II per Quattropoggi a Grammichele	10,835	Grammichele Caltagirone Licodia Eubea	F	EXTRAURBANO	F2	istit. Divieto di transito a tempo indet. ai veicoli di massa sup. 3,5 t sul ponte n. 07 al Km. 1+884.	44	2015		sul ponte			
105	Dall'innesto sulla S.P. 69/II, in c/da Sigonella, all'innesto sulla S.P. 106	2,560	Belpasso	F	EXTRAURBANO	F2	istit. Divieto di transito a tempo indet. ai veicoli di massa sup. 3,5 t sul ponte n. 01 al Km. 2+500.	45	2015		sul ponte			
107	Dall'innesto sulla S.P. 102/II, all'innesto sulla S.S.288	7,000	Ramacca	F	EXTRAURBANO	F2	divieto di transito ai veicoli di massa superiore a 3,5 tonnellate, al Km.1+821 sul 1° ponte, al Km. 3+888 sul 2° ponte, e al Km. 4+418 sul 3° ponte.	46	2015		sui ponti			
131	dall'innesto sulla S.S.385 alla S.P.111	6,650	Mineo	F	EXTRAURBANO	F2	divieto di transito ai veicoli di massa superiore a 3,5 tonnellate, sul ponte n. 1 alla chilometrica 4+260.	2	2016		sul ponte			
108	dall'innesto con la S.P.179, all'innesto con la S.S.417	5,900	Mineo	F	EXTRAURBANO	F2	divieto di transito ai veicoli di massa superiore a 3,5 tonnellate, sul ponte n. 4-alla chilometrica 4+565.	3	2016		sul ponte			
132	dall'incrocio con la via III Traversa fino all'innesto con la S.P. 113 in località Ingutterra	3,500	Palagonia	F	EXTRAURBANO	F2	divieto di transito ai veicoli di massa superiore a 3,5 tonnellate, sul ponte n. 2 alla chilometrica 0+642.	5	2016		sul ponte			
215	Dalla prog. Km. 47+300 della SS.385 alla S.P. 180	4,420	Grammichele Caltagirone	F	EXTRAURBANO	F2	revoca della Ordinanza n. 36 del 2015 con le quali è stata istituita la chiusura al transito veicolare, l'istituzione della chiusura totale al transito veicolare nel tratto dal Km. 0+120 al km. 0+180 dal bivio con la S.S.385 per pericolo sul ponte.	7	2016		sul ponte			
200	Dalla S.P. 31 alla C.da Catalfaro	3,500	Mineo	F	EXTRAURBANO	F2	revoca della Ordinanza di chiusura al transito N. 08 del 2006 alla progr. Km1+200. l'istituzione del divieto di transito ai veicoli di massa superiore a 3,5 tonnellate, sul ponte n.26 alla chilometrica 6+214.	10	2016		sul ponte			
194	dal dall'innesto sulla S.S. 124 in contrada Croce San Giacomo, per contrada Poggio Diana, fino al limite di Provincia	15,750	caltagirone	F	EXTRAURBANO	F2	divieto di transito ai veicoli di massa superiore a 3,5 tonnellate, sui ponti a rischio alla chilometrica 5+915 e 7+360.	11	2016		sui ponti			
202	dalla progressiva Km.2+000 della SS.288, fino al Km. 58+100 della SS. 192	5,900	Paternò e Ramacca	F	EXTRAURBANO	F2	divieto di transito ai veicoli di massa superiore a 3,5 tonnellate, sul ponte n.2 alla chilometrica Km.2+723 e sul ponte n. 3 alla chilometrica Km. 0+023.	12	2016		sui ponti			

S.P.	DENOMINAZIONE	LUNGHEZZA (km)	COMUNI INTERESSATI	CATEGORIA	AMBITO TERRITORIALE		OGGETTO DELL'ORDINANZA	N° ORDINANZA	ANNO	REVOCHE	NOTE	Lunghezza effettiva di chiusura (mt)		
204	dalla progr. km.67+085 della S.S.192 fino al km. 2+730 della S.P. 74/	3,730	BELPASSO,PATERNO' E RAMACCA	F	EXTRAURBANO	F2	istit.ne divieto di transito ai veicoli di massa sup. a 3,5 tonn.sul ponte al km 0+331	13	2016		sul ponte			
214	dalla S.P. 196 nei pressi di Poggia la Guardia, alla progressiva Km. 66+000 della S.S. 385	4,775	Palagonia	F	EXTRAURBANO	F2	istit.ne divieto di transito ai veicoli di massa sup. a 3,5 tonn.sul ponte al km 1+471	14	2016		sul ponte			
69/II	dall'innesto con la SS. 417 alla S.S. 385	7,900	Ramacca e Lentini	F	EXTRAURBANO	F2	istit.ne divieto di transito ai veicoli di massa sup. a 3,5 tonn.sul ponte al km 3+240	15	2016		sul ponte			
S.C.4	S.C. 4 consorzio bonifica Catania (1° tratto - dalla SS 385 alla SP 104 (contrada Carmito); 2° tratto - dalla SP 104 alla SP 69/I.)	6,300	Catania	F	EXTRAURBANO	F2	istit.ne divieto di transito ai veicoli di massa sup. a 3,5 tonn.sul ponte n.5 al km1+471	16	2016		sul ponte			
182	Dall'incrocio con le SS.PP. 114 e 213 fino all'incrocio con la S.P.179	13,500	Mineo e Ramacca	F	EXTRAURBANO	F2	istit.ne divieto di transito ai veicoli di massa sup. a 3,5 tonn.sul ponte al km. 4+850	18	2016		sul ponte			
70/I	I° Tratto -	0,500	Catania	F	EXTRAURBANO	F2	ingresso Cimitero inglese	22	2016	Revoca con Ordinanza 45/2016				0
114	dall'abitato di Raddusa (S.P. 20/III) fino alla S.P.182	5,700	Ramacca e Raddusa	F	EXTRAURBANO	F2	SP 114, chiusura al transito ai veicoli di massa superiore a 3,5 tonnellate, al Km 5+055 sul ponte.	23	2016		sul ponte			
77	Dalla SP 15 alla SS 192	9,800	Paternò e Belpasso		EXTRAURBANO	F2	istit.ne divieto di transito ai veicoli di massa sup. a 3,5 tonn.sul ponte al km. 5+225	29	2016		sul ponte			
102/I	Dalla SP 24, in c/da Capitano, al Villaggio Sferro, innesto sulla SS 192.	6,800	Paternò	F	EXTRAURBANO	F2	istit.ne divieto di transito ai veicoli di massa sup. a 3,5 tonn.sul ponte,6 al km.3+690	31	2016		sul ponte			
S.B.16	DALLA DALLA S.P. 13 ALLA S.P. 12/II,	4,250	Motta Sant'Anastasia	F	EXTRAURBANO	F2	istit.ne divieto di transito ai veicoli di massa sup. a 3,5 tonn.sul ponte,6 al km.,2+605 dall'intersezione con la S.P. 13	33	2016		sul ponte			
Trazz.S.Leo-Milia Cortea	dalla S.P. 120 all'incrocio della S.B. Salto del Cavallo-Monte Albano fino al confine con il Comune di Biancavilla	4,240	Adrano Biancavilla Ragalna Belpasso	F	EXTRAURBANO	F2	istit.ne divieto di transito ai veicoli di massa sup. a 3,5 tonn.sul ponte,1-2-3 dal km.,1+550 al km. 6+865	39	2016		sul ponti			
S.B.31	dalla S.P. 34 al fiume Ficuzza attraverso le contrade Ficuzza e fontana del Notaro	3,244	Caltagirone	F	EXTRAURBANO	F2	istit.ne divieto di transito esclusi i residenti e proprietari di fondi agricoli	44	2016					
3/I	Da San Gregorio a Valverde al confine con Aci Sant'Antonio. Diramazione per Eremo di Sant'Anna fino alla SP 125.	5,026	San Gregorio Valverde	F	EXTRAURBANO	F2	Istituzione divieto di transito eccetto i residenti e i diretti al cimitero	1	2017		eccetto i residenti e i diretti al cimitero		5026	
.81	Da Calatabiano, per Gravà, a Castiglione	15,000	Calatabiano e Castiglione di Sicilia	F	EXTRAURBANO	F2	Chiusura al transito veicolare, eccetto ai residenti e ai proprietari dei fondi agricoli; L'istituzione del limite di velocità di 20km/h nel tratto oggetto di chiusura al transito dal Km. 7+500.	5	2017		eccetto i residenti ed i proprietari dei fondi agricoli		7500	
S.B. 24	S.B. 24 Tratto dalla SS417 alla stessa SS.417	3,900	Palagonia	F	EXTRAURBANO	F2	chiusura al transito veicolare della S.B. 24 dal Km.49+00 circa della SS.417 al Km.45+00 circa della stessa eccetto che ai residenti ed ai proprietari dei fondi agricoli. Limite 20 km/h	9	2017		eccetto i residenti ed i proprietari dei fondi agricoli		3900	
70/II	Dall'innesto con la SP 69/II in contrada Sigonella, al fiume Simeto.	7,230	Catania	F	EXTRAURBANO	F2	S.P. 70/II , nel tratto di strada compreso tra l'incrocio con la S.P. 207 dalla progr. Km 0+000 alla progr. Km. 2+000, chiusura totale al transito veicolare, eccetto ai residenti e proprietari dei fondi agricoli; limite 20 km/h.	10	2017		eccetto i residenti ed i proprietari dei fondi agricoli		2000	
207	1° tratto - dalla SP 106 alla S.S. 417; 2° tratto - dalla SS 417 alla SP 70/II	4,830	Catania	F	EXTRAURBANO	F2	S.P. 207 nel tratto di strada compreso tra l'incrocio con la S.P. 70/II al km 4+935 e fino al Km. 1+942 all'incrocio con la S.S.417, la chiusura totale al transito veicolare, eccetto ai residenti e ai proprietari dei fondi agricoli, limite 20 km/h.	16	2017		eccetto i residenti ed i proprietari dei fondi agricoli		2993	
Saie - Finocchiaro-Pignato	Dalla SS 124 dopo Grammichele verso Vizzini alla Strada di Bonifica del Consorzio di Caltagirone.	6,700	Grammichele e Mineo	F	EXTRAURBANO	F2	lungo tutto il tratto chiusura totale al transito veicolare, eccetto ai residenti e ai proprietari dei fondi agricoli; limite 20 km/h.	18	2017		eccetto i residenti ed i proprietari dei fondi agricoli		6700	
S.B.4	S.B. 4 consorzio bonifica Lentini (Dalla strada di Bonifica n.1 alla SS 114)	0,600	Catania	F	EXTRAURBANO	F2	istit.ne divieto di transito ai veicoli di massa sup. a 3,5 t. ad esclusione degli autobus di linea , dei mezzi della raccolta dei rifiuti solidi urbani, dei residenti e dei proprietari dei fondi agricoli.	25	2017	VERIFICARE DA REVOCARE	ad esclusione degli autobus di linea , dei mezzi della raccolta dei rifiuti solidi urbani, dei residenti e dei proprietari dei fondi agricoli.		600	

S.P.	DENOMINAZIONE	LUNGHEZZA (km)	COMUNI INTERESSATI	CATEGORIA	AMBITO TERRITORIALE		OGGETTO DELL'ORDINANZA	N° ORDINANZA	ANNO	REVOCHE	NOTE	Lunghezza effettiva di chiusura (mt)	
180 var.	Dalla circonvallazione di cattagirone all'innesto con la S.S. 124	1,872	CALTAGIRONE	F	EXTRAURBANO	F2	la chiusura totale al transito pedonale e veicolare nel tratto della S.P. 180var. compreso tra il Km.0+800 e l'innesto con la S.S. 124, mediante barriera non rimovibile; la chiusura al transito veicolare dell'intera S.P.180var. eccetto i residenti ed i proprietari dei fondi agricoli;	32	2017	Revoca con Ordinanza 13/2018	Per un tratto esclusi i residenti e per un tratto totale.	1072	800
Franchetto San Giovanni Bellone	Dalla S.P. 102/II in C.da Cristo Re* attraverso Borgo Franchetto S.G.Bellone, intersecando con la SB77 Castel di Giudica	7,200	Castel di Giudica	F	EXTRAURBANO	F2	chiusura totale al transito pedonale e veicolare nel tratto della Ex S.R. Franchetto San Giovanni Bellone Catenanuova compreso tra le progressive km. 2+600 e 2+630 dall'innesto con la S.P.102/II verso la SB77, mediante barriera non rimovibile; la chiusura al transito veicolare dell'intera Ex S.R. Franchetto San Giovanni Bellone Catenanuova	33	2017		Per un tratto esclusi i residenti e per un tratto totale.	7170	30
147	Da Vizzini per Masera all'innesto sulla SS 124 presso la stazione ferroviaria di Vizzini-Licodia Eubea	3,650	Vizzini	F	EXTRAURBANO	F2	chiusura totale al transito pedonale e veicolare nel tratto della S.P. 147compreso tra le progressive dal km. 0+490 al Km. 3+345 eccetto i residenti ed i proprietari dei fondi agricoli, limite massimo di velocità 20 km/h;	38	2017	Revoca con Ordinanza 02/2018	eccetto ai residenti e proprietari dei fondi agricoli		
63	Dal Bivio Caudarella, sulla SP 34 per Granieri a Mazzarrone	14,000	CALTAGIRONE	F	EXTRAURBANO	F2	divieto di transito ai veicoli di massa superiore a 3,5 tonnellate, sul ponte Granieri al Km 9+630; con restringimento della carreggiata ed installazione di un senso unico alternato; limite 20 km/h.	39	2017		sul ponte		
214	Dalla SP 196 nei pressi di Poggia la Guardia, alla progr. Km. 66+000 della SS 385 di Palagonia	4,775	Palagonia	F	EXTRAURBANO	F2	Istituzione chiusura al transito veicolare e pedonale tratto compreso tra progr. km.0+490 e km.3+345 eccetto ai residenti e proprietari fondi agricoli	40	2017		eccetto ai residenti e proprietari dei fondi agricoli	2855	
69/II	Tratto dall'innesto SS 417 alla SS 385.	13,100	LENTINI	F	EXTRAURBANO	F2	chiusura totale al transito pedonale e veicolare lungo tutto il tratto della S.P69/II dall'innesto SS. 417 (dalla progr. Km. 0+000) alla SS.385 (alla progr. km. 6+098), eccetto residenti e proprietari dei fondi agricoli. limite 20 km/h.	1	2018		eccetto ai residenti e proprietari dei fondi agricoli	8098	
147	Da Vizzini per Masera all'innesto sulla SS 124 presso la stazione ferroviaria di Vizzini-Licodia Eubea	3,650	Vizzini	F	EXTRAURBANO	F2	revoca della Ordinanza n. 38 del 24/11/2017 con la quale è stata istituita la chiusura al transito veicolare eccetto ai residenti e proprietari dei fondi agricoli.	2	2018				
4/I	Da Trecastagni piazza Sant'Alfio a Monterosso sulla SP 8/IV. Da Fieri a Santa Venerina a Piazza Municipio Da Santa Venerina Piazza Municipio a loc. Codavolpe civ. 84	11,185	Trecastagni, Viagrande, Zaferana, Santa Venerina	F	EXTRAURBANO	F2	chiusura al transito ai veicoli di massa superiore a 3,5 tonnellate al km. 9+365 ; istituzione del limite di velocità di 30 km/h; istituzione del divieto di sorpasso nel tratto interessato dal restringimento della carreggiata e nei tratti limitrofi.	5	2018		sul ponte		
38/III	Dal Bivio Scifazzo, sulla SP 38/II, a Bottegelle, sulla SP 63.	14,874	Licodia Eubea	F	EXTRAURBANO	F2	S.P. 8/III, chiusura al transito ai veicoli di massa superiore a 3,5 tonnellate, al Km 1+090 sul ponte e regolamentazione della circolazione.	7	2018		sul ponte		
180 var.	Dalla circonvallazione di cattagirone all'innesto con la S.S. 124	1,872	CALTAGIRONE	F	EXTRAURBANO	F2	REVOCA dell'Ordinanza n.32 del 2017, istituzione del limite massimo di velocità a 50Km/h.	13	2018				
63	Dal Bivio Caudarella, sulla SP 34 per Granieri a Mazzarrone	14,000	Caltagirone	F	EXTRAURBANO	F2	Chiusura al transito veicolare, eccetto i residenti e i proprietari dei fondi agricoli, lungo il tratto della S.P 63 , che va dall'innesto con la S.P. 34 e fino all'innesto con la Ex Trazzera Favara Favarelle e lim 20 per i residenti.	17	2018		divieto di transito escluso i residenti e proprietari di fondi agricoli	6730	
25/I	Dall'innesto con la SS 288, bivio Mulinazzo, a Ramacca	3,800	Ramacca Mineo	F	EXTRAURBANO	F2	divieto di transito escluso i residenti e proprietari di fondi agricoli, lim 20 lim3,5t e div trans in caso di pioggia per i residenti.	18	2018		divieto di transito escluso i residenti e proprietari di fondi agricoli	3800	
181	Dalla SS 385 alla SS 417 attraverso la contrada Natfia	5,000	Mineo	F	EXTRAURBANO	F2	dall'innesto con la S.P. 113 alla SS. 417 divieto di transito veicolare e pedonale, dal Km. 4+250 al Km 4+400, mediante barriera non rimovibile, divieto di transito escluso i residenti e proprietari di fondi agricoli, lim 20 lim3,5t e div trans in caso di pioggia per i residenti.	19	2018		Per un tratto divieto di transito escluso i residenti e proprietari di fondi agricoli, per un tratto chiusura totale.	820	150

S.P.	DENOMINAZIONE	LUNGHEZZA (km)	COMUNI INTERESSATI	CATEGORIA	AMBITO TERRITORIALE		OGGETTO DELL'ORDINANZA	N° ORDINANZA	ANNO	REVOCHE	NOTE	Lunghezza effettiva di chiusura (mt)	
181	Dalla SS 385 alla SS 417 attraverso la contrada Natfia	5,000	Mineo	F	EXTRAURBANO	F2	tratto compreso dall'innesto con la SS. 385 alla S.P.201, divieto di transito escluso i residenti e proprietari di fondi agricoli, lim 20 lim3,5t e div trans in caso di pioggia per i residenti.	20	2018		divieto di transito escluso i residenti e proprietari di fondi agricoli	3420	
31	1° tratto Dal Bivio Fondacaccio, innesto sulla S.S. 385, fino alla sp 200 (km 3,400) 2° tratto Dalla fine del centro abitato di Mineo al bivio Callari sulla S.P. 28/II (km 8,900)	12,300	Mineo Vizzini	F	EXTRAURBANO	F2	tratto compreso dall'incrocio con la S.P.86 fino alla S.P.28/II divieto di transito escluso i residenti e proprietari di fondi agricoli, lim 20 lim3,5t e div trans in caso di pioggia per i residenti.	21	2018		divieto di transito escluso i residenti e proprietari di fondi agricoli	6267	
217	Dalla SP 28/I per la c/da Santuzza-Campana, alla SS 385 presso il Km.18+600.	2,450	Scordia	F	EXTRAURBANO	F2	tratto compreso dall'innesto con la S.P. 28/I alla SS. 385 divieto di transito escluso i residenti e proprietari di fondi agricoli, lim 20 lim3,5t e div trans in caso di pioggia per i residenti.	22	2018		divieto di transito escluso i residenti e proprietari di fondi agricoli	2399	
69/II	Tratto dall'innesto SS 417 alla SS 385.	7,900	Ramacca Lentini	F	EXTRAURBANO	F2	lungo tutto il tratto della S.P.69/II, divieto di transito escluso i residenti e proprietari di fondi agricoli, lim 20 lim3,5t e div trans in caso di pioggia per i residenti.	23	2018		divieto di transito escluso i residenti e proprietari di fondi agricoli	8098	
S.B. 37	(1° tratto - dalla SS 385 all'incrocio con la SP 74/II; 2° tratto - dalla SP 74/II alla SS 417)	8,400	Ramacca Palagonia	F	EXTRAURBANO	F2	nel tratto compreso dalla S.P.74/II alla SS.417, divieto di transito escluso i residenti e proprietari di fondi agricoli, lim 20 lim3,5t e div trans in caso di pioggia per i residenti.	24	2018		divieto di transito escluso i residenti e proprietari di fondi agricoli	5622	
28/I	1° tratto - dal Bivio Leone SS 385 all'ingresso di Scordia; 2° tratto - dalla rotonda in Scordia alla SS.FF. di Militello in V.C.	13,850	Scordia Militello	F	EXTRAURBANO	F2	tratto compreso dalla rotonda in Scordia alla SS.FF. di Militello in V.C., divieto di transito escluso i residenti e proprietari di fondi agricoli, lim 20 lim3,5t e div trans in caso di pioggia per i residenti.	25	2018	Revoca e Modifica con Ordinanza 2/2019	divieto di transito escluso i residenti e proprietari di fondi agricoli	6935	
S.B. 4	consorzio bonifica Lentini (Dalla strada di Bonifica n.1 alla SS 114)	0,600	Catania	F	EXTRAURBANO	F2	lungo tutto il tratto, divieto di transito escluso i residenti e proprietari di fondi agricoli, lim 20 lim3,5t e div trans in caso di pioggia per i residenti.	26	2018	Revoca e Modifica con Ordinanza 6/2019	divieto di transito escluso i residenti e proprietari di fondi agricoli	600	
S.C. 4	consorzio bonifica Catania (1° tratto - dalla SS 385 alla SP 104 (contrada Carmito); 2° tratto - dalla SP 104 alla SP 69/I.)	6,300	Catania	F	EXTRAURBANO	F2	tratto dalla S.P.104 al confine di provincia in direzione SS 385, divieto di transito escluso i residenti e proprietari di fondi agricoli, lim 20 lim3,5t e div trans in caso di pioggia per i residenti.	27	2018		divieto di transito escluso i residenti e proprietari di fondi agricoli	4534	
25/I	dall'innesto con la SS 288, bivio Mulinazzo, a Ramacca e da Ramacca all'innesto con la SS 417.	8,100	Ramacca Mineo	F	EXTRAURBANO	F2	tratto di S.P.25/I, sul ponte in corrispondenza della sottostante SS. 417, divieto di transito veicolare e pedonale mediante barriera non rimovibile.	28	2018	Revoca e Modifica con Ordinanza 30/2018			
S.C. 4	consorzio bonifica Catania (1° tratto - dalla SS 385 alla SP 104 (contrada Carmito); 2° tratto - dalla SP 104 alla SP 69/I.)	6,300	Catania	F	EXTRAURBANO	F2	tratto della S.P.69/II, al km. 5+400 per 100mt l'istituzione del senso unico alternato con restringimento della carreggiata, limite 20, divieto di sorpasso.	29	2018		senso unico alternato con restringimento della carreggiata	4534	
25/I	dall'innesto con la SS 288, bivio Mulinazzo, a Ramacca e da Ramacca all'innesto con la SS 417.	8,100	Ramacca Mineo	F	EXTRAURBANO	F2	REVOCA E RETTIFICA DELL'ORD.N.28 DEL 31/10/2018. Tratto di S.P.25/I, sul ponte in corrispondenza della sottostante SS. 417, divieto di transito veicolare e pedonale mediante barriera non rimovibile.	30	2018		sul ponte		
74/II	Tratto dal bivio Jannarello sulla SS 192, alla SS 417	9,000	Ramacca Belpasso Palagonia	F	EXTRAURBANO	F2	divieto di transito ai veicoli di massa superiore a 3,5 tonnellate in entrambi i sensi di marcia lungo la S.P.74/II sul ponte in corrispondenza dell'intersezione con la rotonda della SS. 417 direzione Palagonia	31	2018		sul ponte		
132	Dall'incrocio con la SP 25 all'innesto in località Inguterra sulla SP 113.	3,500	Palagonia	F	EXTRAURBANO	F2	lungo la S.P.132 AL Km.0+660 sul ponte in direzione Mineo l'istituzione del divieto di transito ai veicoli di massa superiore a 3,5 tonnellate.	32	2018		sul ponte		
207	1° tratto - dalla SP 106 alla S.S. 417; 2° tratto - dalla SS 417 alla SP 70/II	4,830	Catania Belpasso	F	EXTRAURBANO	F2	lungo la S.P.207, nel tratto al km.4+610 sul ponte divieto di transito ai veicoli di massa superiore a 3,5 tonnellate.	33	2018		sul ponte		
99	Dalla SP 28/I per Loddiero verso Militello V.C., tratto costruito a partire dalla SP 28/I.	2,510	Scordia Militello Val di Catania	F	EXTRAURBANO	F2	S.P.99 nel tratto dal km. 0+350 dalla rotonda di Scordia con la S.P. 28/I fino a fine tratto divieto di transito veicolare e pedonale mediante barriera non rimovibile.	34	2018			2253	
156 Dir.	Dalla SP 156 alla SP 44	3,012	Biancavilla	F	EXTRAURBANO	F2	S.P. 156 DIR. TRATTO DAL KM. 1+895 AL K.M 1+ 935. ORDINANZA DI CHIUSURA AL TRANSITO CON BARRIERA PER CEDIMENTO CORPO STRADALE	35	2018				40

S.P.	DENOMINAZIONE	LUNGHEZZA (km)	COMUNI INTERESSATI	CATEGORIA	AMBITO TERRITORIALE		OGGETTO DELL'ORDINANZA	N° ORDINANZA	ANNO	REVOCHE	NOTE	Lunghezza effettiva di chiusura (mt)		
137/I	Dalla SP 139 alla SS 121, e diramazione per il Ponte di Pietralunga sul Simeto.	4,530	Paternò	F	EXTRAURBANO	F2	TRATTO SUL PONTE PIETRALUNGA sulle S.P. 137/I e sua diramazione e S.P. 228, chiusura totale al transito ai mezzi con massa superiore a 12 t., restringimento della carreggiata con corsia di marcia a senso unico alternato per complessivi 180 metri, limite 30.	37	2018		sul ponte			180
37/I	Dal bivio innamorato sulla SS 124 per Mirabella Imbaccari, al confine con la provincia di Enna verso Piazza Armerina.	10,576	San Michele di Ganzaria Mirabella Imbaccari Caltagirone Piazza Armerina	F	EXTRAURBANO	F2	Revoca parziale della Ordinanza n. 06 del 17/03/2009 nel tratto della strada Provinciale n. 37/I, dall'innesto con la S.S.124 all'innesto con la S.P.37/II e L'istituzione di limite massimo di velocità a 10 km/h per i veicoli con massa inferiore a 3,5T.	40	2018					
37/I	Dal bivio innamorato sulla SS 124 per Mirabella Imbaccari, al confine con la provincia di Enna verso Piazza Armerina.	10,576	San Michele di Ganzaria Mirabella Imbaccari Caltagirone Piazza Armerina	F	EXTRAURBANO	F2	Revoca e modifica Ord. n. 40 del 17/03/2018 nel tratto della strada Provinciale n. 37/I, dall'innesto con la S.S.124 all'innesto con la S.P.37/II e divieto di transito ai veicoli di massa superiore a 3,5 tonnellate e limite massimo di velocità a 10 km/h per i veicoli che hanno particolare necessità di transito.	41	2018		divieto di transito ai veicoli di massa superiore a 3,5 tonnellate		2811	
28/I	1° tratto - dal Bivio Leone SS 385 all'ingresso di Scordia; 2° tratto - dalla rotonda in Scordia alla SS.FF. di Militello in V.C.	13,850	Lentini Scordia Militello	F	EXTRAURBANO	F2	S.P.28/I 2°tr dalla rotonda con la S.P.99 fino all'incrocio con la S.P.30 limite di velocità di 20 km/h divieto di transito veicolare in caso di pioggia REVOCA DELLA ORDINANZA N. 25 del 26/10/2018	2	2019		divieto di transito veicolare in caso di pioggia.		5660	
115	Da SP 4/I a Pisano all'incrocio SP 101 per Pennisi, Fiandaca, Pennisi, Piano d'Api, Civita.	7,430	Zafferana Acireale	F	EXTRAURBANO	F2	S.P.115 – TRATTO DALLA INTERSEZIONE CON LA S.P. 192, FINO ALLA CHIESA MARIA SS. DEL CARMELO E S.EMIDIO (ALL'INCROCIO CON VIA TORRETTA). ACIREALE, divieto di transito ai veicoli di massa superiore ai 3,5 tonnellate, divieto di transito agli autobus.	3	2019		divieto di transito ai veicoli di massa superiore a 3,5 tonnellate e autobus			
S.B. 4	S.B. 4 consorzio bonifica Lentini (Dalla strada di Bonifica n.1 alla SS 114)	0,600	Catania	F	EXTRAURBANO	F2	S.B.4 –TRATTO CONSORZIO DI BONIFICA LENTINI (DALLA S.B. 1 ALLA SS.114), divieto di transito escluso i residenti e proprietari di fondi agricoli, divieto di transito ai veicoli di massa superiore a 3,5 tonnellate, escluso i mezzi AMT e per la raccolta dei rifiuti urbani, limite di velocità di 20 km/h lungo tutto il tratto. divieto di transito veicolare e pedonale in caso di pioggia, REVOCA E MODIFICA DELL' ORDINANZA N.26 DEL 29/10/2018	6	2019		eccetto ai residenti e proprietari dei fondi agricoli limite 3,5t eccetto autobus e R.U., limite 20		600	

LEGENDA:
 strade parzialmente chiuse al transito o con limitazioni specifiche.
 strade chiuse al transito.
 misure successivamente modificate.

Totale lunghezza strade chiuse al transito: Km 270+537

S.P.	DENOMINAZIONE	LUNGHEZZA (km)	COMUNI INTERESSATI	CATEGORIA	AMBITO TERRITORIALE	OGGETTO DELL'ORDINANZA	N° ORDINANZA	ANNO	REVOCHE	NOTE	Lunghezza effettiva di chiusura (mt)
------	---------------	----------------	--------------------	-----------	---------------------	------------------------	--------------	------	---------	------	--------------------------------------

Referente Ufficio Segnaletica Geom. Cinzia Bisicchia
Istruttore Amministrativo Sig.ra Liliana Mazzone

L' INGEGNERE CAPO
Dott. Ing. Giuseppe Galizia

Referente Ufficio Segnaletica Cinzia Bisicchia
Istruttore Amministrativo Sig.ra Liliana Mazzone

Dott. Ing. Giuseppe Galizia